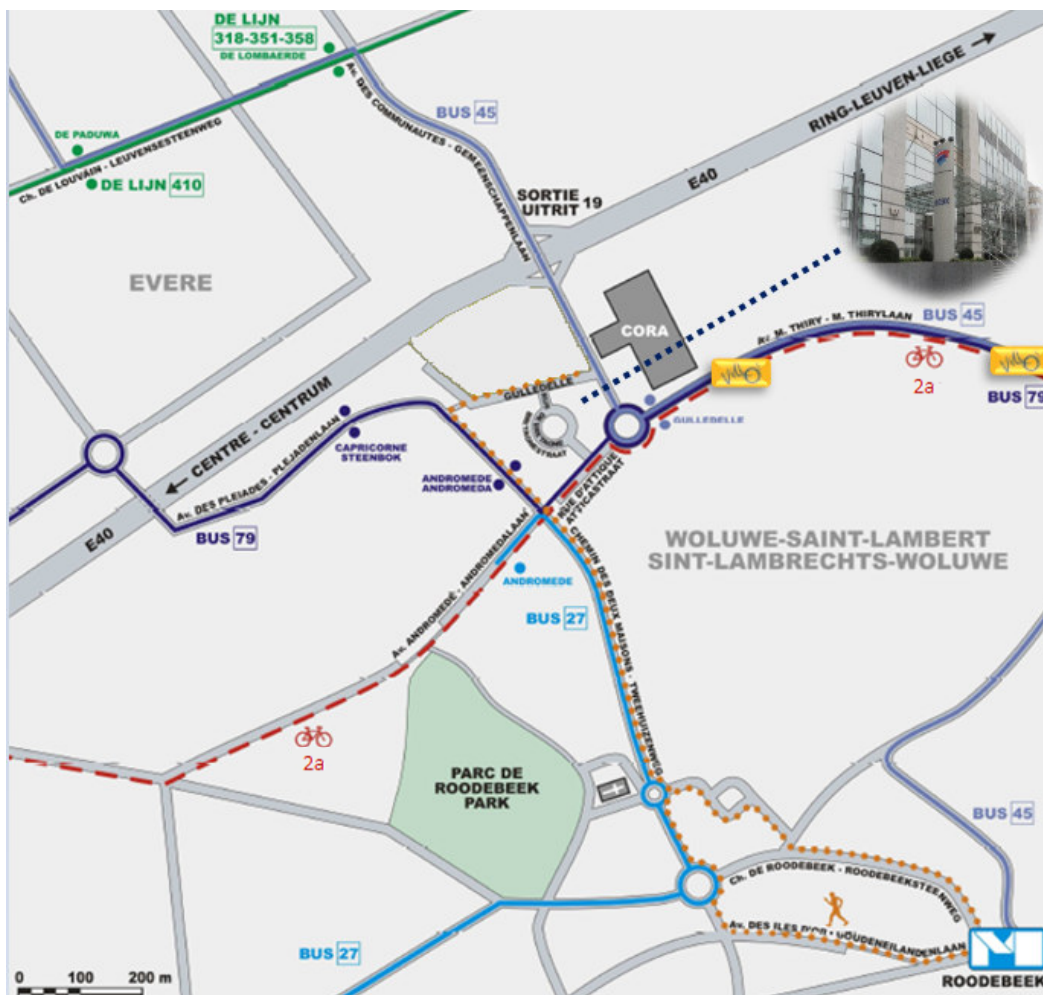


# PLAN D'ACCÈS BESIX HEAD OFFICE



## Depuis la gare du midi:

- Métro 2** ou **6** vers **ELISABETH** ( $\pm 7mn$ ) - Arrêt **ARTS LOI**
- + **Métro 1** vers **STOCKEL** ( $\pm 10mn$ ) - Arrêt **ROODEBEEK**
- + **Bus 45** vers **ST VINCENT** ( $\pm 6mn$ ) - Arrêt **GULLEDELLE**



## Depuis la gare de Bruxelles-Central / Schuman:

- Métro 1** vers **STOCKEL** ( $\pm 10mn$ ) - Arrêt **ROODEBEEK**
- + **Bus 45** vers **ST VINCENT** ( $\pm 6mn$ ) - Arrêt **GULLEDELLE**

## Depuis la gare de Bordet:

- Bus 80** vers **Porte de Namur** ( $\pm 10mn$ ) - Arrêt **PADUWA**
- + **Bus 45** vers **Roodebeek** ( $\pm 4mn$ ) - Arrêt **GULLEDELLE**

## Depuis la gare de Boitsfort:

- Tram 8** vers **ROODEBEEK** ( $\pm 10mn$ ) - Arrêt **ROODEBEEK**
- + **Bus 45** vers **ST VINCENT** ( $\pm 6mn$ ) - Arrêt **GULLEDELLE**

## Depuis l'aéroport Bruxelles-National:

- Bus R59** ( $\pm 24mn$ ) - Arrêt **ROODEBEEK**
- + **Bus 45** vers **ST VINCENT** ( $\pm 6mn$ ) - Arrêt **GULLEDELLE**



## Itinéraire cyclable 2a:

BESIX dispose d'un parking vélo couvert  
Accès via la rue **GULLEDELLE**



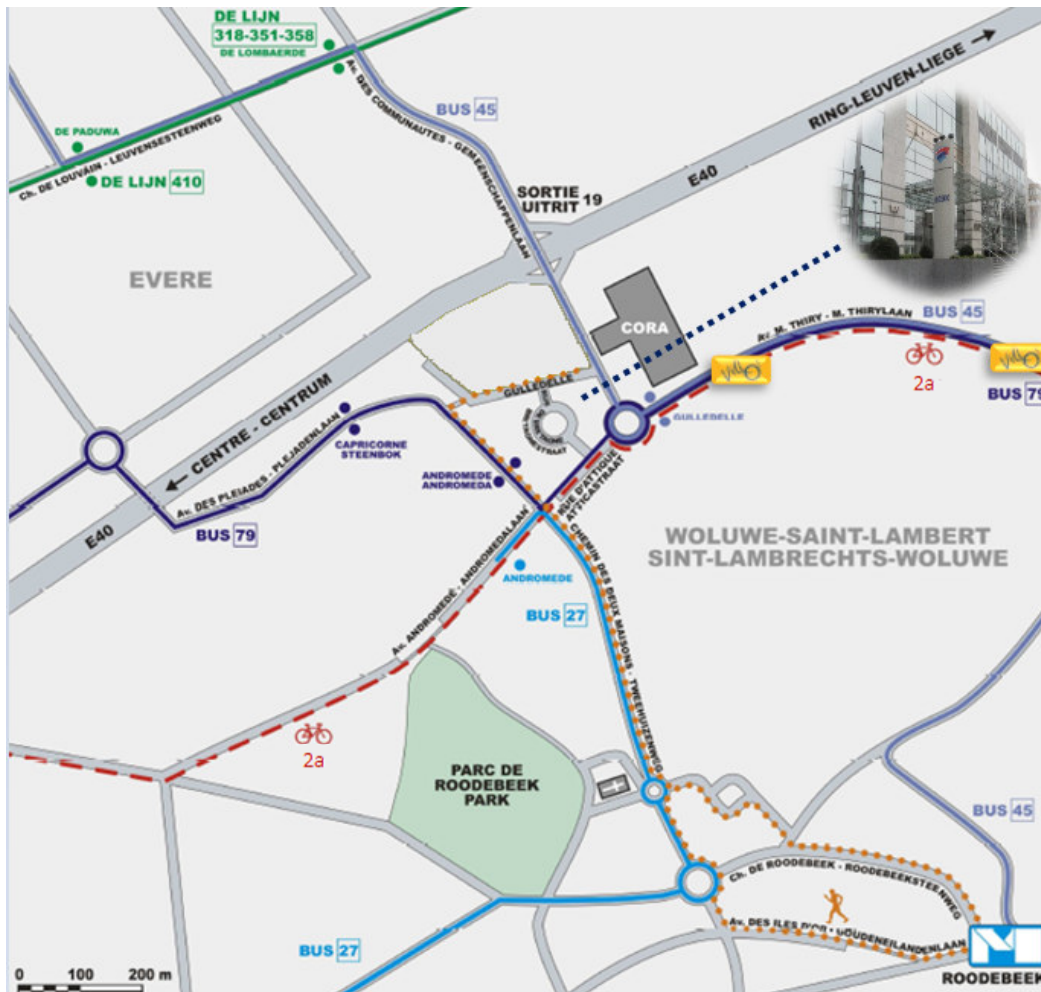
 Des stations sont disponibles sur l'avenue Marcel Thiry (n°93)

## Autoroute E40 Bruxelles Liège - Sortie 19:

Accès au parking visiteur via la rue **GULLEDELLE**



# TOEGANGSPLAN BESIX HEAD OFFICE



## Vanaf het Zuidstation:

- Métro 2** OF **6** richting **ELISABETH** ( $\pm 7mn$ ) - Station **KUNST WET**
- + **Métro 1** richting **STOKKEL** ( $\pm 10mn$ ) - Station **ROODEBEEK**
- + **Bus 45** richting **St Vincentius** ( $\pm 6mn$ ) - Station **GULLEDELLE**



## Vanaf het station Brussel-Centraal / Schuman:

- Métro 1** richting **STOKKEL** ( $\pm 10mn$ ) - Station **ROODEBEEK**
- + **Bus 45** richting **St Vincentius** ( $\pm 6mn$ ) - Station **GULLEDELLE**


## Vanaf het station Bordet:

- Bus 80** richting **Naamsepoort** ( $\pm 10mn$ ) - Station **PADUWA**
- + **Bus 45** richting **Roodebeek** ( $\pm 4mn$ ) - Station **GULLEDELLE**

## Vanaf het station Bosvoorde:

- Tram 8** richting **ROODEBEEK** ( $\pm 10mn$ ) - Station **ROODEBEEK**
- + **Bus 45** richting **St Vincentius** ( $\pm 6mn$ ) - Station **GULLEDELLE**

## Vanaf Brussel-Nationaal-Luchthaven:


- Bus**  **R59** ( $\pm 24mn$ ) - Station **ROODEBEEK**
- + **Bus 45** richting **St Vincentius** ( $\pm 6mn$ ) - Station **GULLEDELLE**



## Fietsroute 2a:

BESIX heeft een overdekte en veilige fietsenstalling  
Toegang vanaf straat **GULLEDELLE**



 Stations zijn beschikbaar in **Marcel Thirylaan (n°93)**

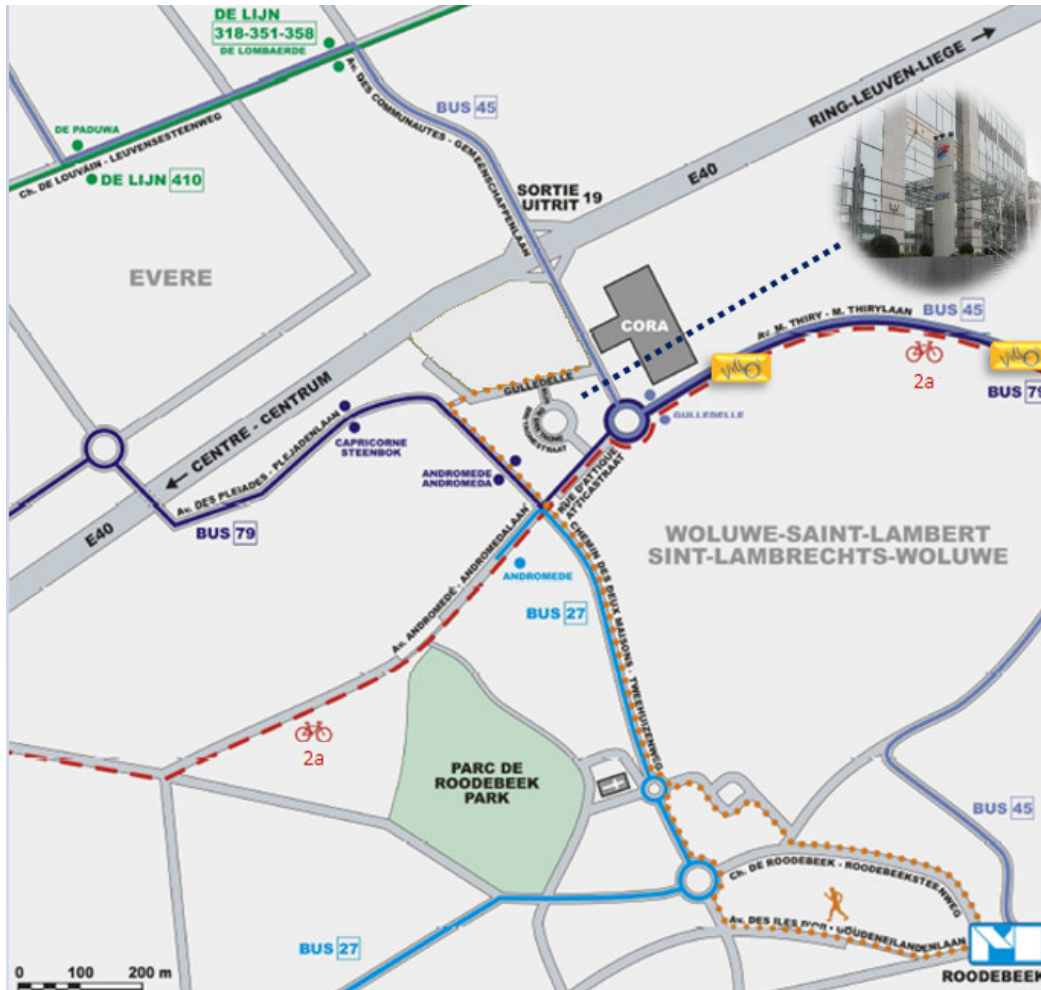
## Snelweg E40 Brussels Luik - Afrit 19:

Parkeerplaatsen voor bezoekers toegang vanaf straat **GULLEDELLE**





# BESIX HEAD OFFICE LOCATION MAP



## From Brussels-South station:

**Métro 2** OR **6** to **ELISABETH** ( $\pm 7mn$ ) - Get off at **ARTS LOI**  
 + **Métro 1** to **STOCKEL** ( $\pm 10mn$ ) - Get off at **ROODEBEEK**  
 + **Bus 45** to **ST VINCENT** ( $\pm 6mn$ ) - Get off at **GULLEDELLE**



## From Brussels Central Station / Schuman:

**Métro 1** to **STOCKEL** ( $\pm 10mn$ ) - Get off at **ROODEBEEK**  
 + **Bus 45** to **ST VINCENT** ( $\pm 6mn$ ) - Get off at **GULLEDELLE**

## From Bordet railway station:

**Bus 80** to **Porte de Namur** ( $\pm 10mn$ ) - Get off at **PADUWA**  
 + **Bus 45** to **Roodebeek** ( $\pm 4mn$ ) - Get off at **GULLEDELLE**

## From boitsfort railway station:

+ **Tram 8** to **ROODEBEEK** ( $\pm 10mn$ ) - Get off at **ROODEBEEK**  
 + **Bus 45** to **ST VINCENT** ( $\pm 6mn$ ) - Get off at **GULLEDELLE**

## From Brussels airport (national):

**Bus R59** ( $\pm 24mn$ ) - Get off at **ROODEBEEK**  
 + **Bus 45** to **ST VINCENT** ( $\pm 6mn$ ) - Get off at **GULLEDELLE**



## Cycling route 2a:

BESIX has a covered parking for bikes  
 Access via the street **GULLEDELLE**



 Stations are located on l'avenue Marcel Thiry (n°93)

## E40 Brussels – Liège Highway- Exit 19:

Access to visitors' car park via the street **GULLEDELLE**

